



ANTOIGNY

Commune de La Ferté-Macé

Découverte Bocage Ornaïen
Randonner dans l'Orne (Bocage Normand)



Crédit photo : N.Houssemaine



Parcours et paysages variés :

- bocage
- forêts
- rivière
- Landes
- tourbière
- Gorges

1/2 du circuit en campagne et 1/2 en forêt

Durée	Distance	Dénivelé	Chemin de terre	Balísage
2H30	8 km	105 m	50%	Jaune
Difficultés	« Moyen » Prévoir de bonnes chaussures de randonnée .Le terrain peut être glissant. Il est accidenté à un endroit.			


Eglise du XVIIème siècle en granit (sous Louis XIV) à nef et choeur rustiques. Son clocher daté de 1693 est garni d'une niche avec un Saint Martin au pauvre en pierre peinte du XVIème siècle.

Les 3 autels forment un ensemble fort décoratif du XVIIème siècle en bois polychrome. Ils sont ornés de colonnes torsadées, de descentes de guirlandes et de petits frontons. Au grand autel : tableau du XIXème siècle représentant l'Assomption.



Vallée de la Cour

En 1864, Céleste Frébet obtient l'autorisation d'aménager un étang et une retenue d'eau. Il installe une filature et un tissage actionnés par la vapeur et la force hydraulique. Fermeture fin XIX° siècle(cf roue sur le pignon)Elle a été ensuite transformée en fabrique de blocs de glace puis en discothèque et maintenant en gîtes et grande salle à louer. Point de départ de nombreuses randonnées balisées .



Mairie : 02 33 37 14 91

Découverte Bocage Ornaïen
02 33 37 10 97


11 rue de la victoire, 61600, La Ferté-Macé
<https://www.montagnesdenormandie.fr>
www.decouvertebocageornais.fr

Géologie : Dans le prolongement du massif forestier des Andaines, les Gorges de Villiers sont situées sur une barre de grès armoricain qui domine les plaines de l'Orne et de la Mayenne. La formation d'une faille et le creusement de celle-ci par un cours d'eau ont conduit à la formation de ces gorges.



Vous verrez un pierrier. L'alternance de glaciations et de réchauffements à l'ère quaternaire (-2 millions d'années à -100000 ans) a provoqué le détachement des blocs rocheux. Ce phénomène, nommé gélifraction a permis la formation de cet éboulis rocheux. C'est le royaume des mousses et lichens. Ces organismes sont composés de l'association d'une algue et d'un champignon.

« Chaud Fontaine ». La température constante de l'eau ne dépasse pas les 15°. L'eau, venue des profondeurs granitiques garde cette température constante toute l'année, ce qui semble chaud en hiver. Des chapelets de bulles remontent à la surface. Ces bulles contiennent différents gaz comme l'azote, l'argon ou l'hélium.



La tourbière : marécage où se forme la tourbe formée par la décomposition partielle des végétaux. Les mousses (sphaignes) peuvent retenir 30 fois leur poids en eau. On y trouve des plantes rares, par exemple: le comaret ou linaigrette à feuilles étroites.

Sur le chemin, principalement en juillet et août, vous apprendrez à reconnaître la callune de la bruyère. Les feuilles de la callune ressemblent à de petites écailles. Celles de la bruyère ressemblent à de petites aiguilles.



Extraits du fascicule du Conseil Général:

<http://www.orne.fr/sites/www.orne.fr/files/fichiers/parution/13/06/fasciculegorgesdevilliers.pdf>

Document sur la faune et la flore de cet espace naturel sensible

ANTOIGNY COMMUNE DE LA FERTÉ-MACÉ (Fléchage A)

www.d-bo.fr
www.decouvertetocageornais.fr

- 1- Départ mairie. En allant vers l'église, emprunter le premier chemin à gauche. Au premier croisement, tourner à droite.
- 2- Traverser la D270 direction « Le Plessis ». Dans le virage, s'engager dans un tout petit chemin difficile à voir (pancarte « Pêcheurs préservez les clôtures »).
- 3- Au croisement suivant, partir à droite sur la route goudronnée. Continuer tout droit, à la patte d'oie prendre le chemin du milieu. Gagner la Fontaine Chaude.

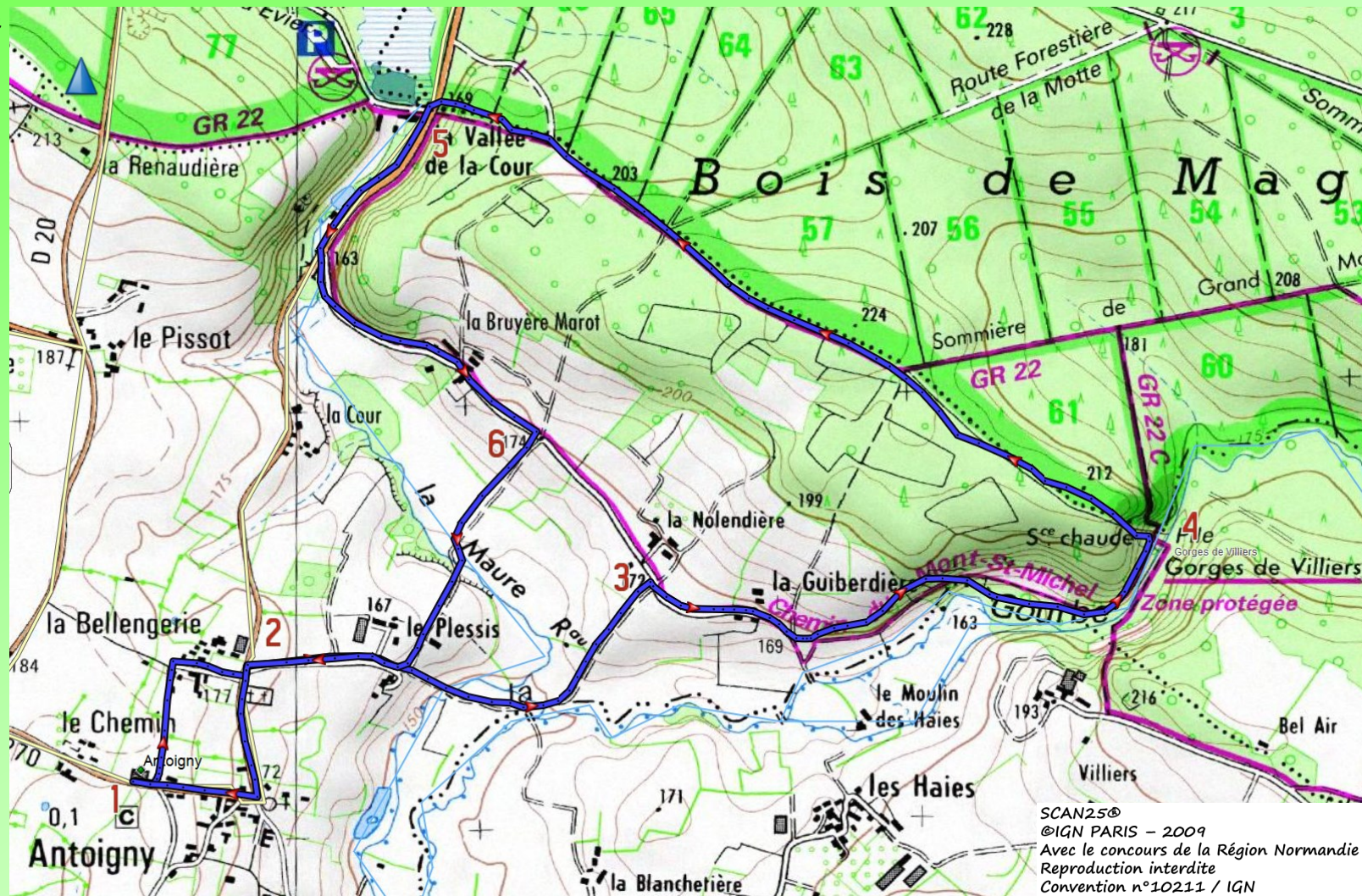
4- Tout de suite après, suivre le sentier des gorges à gauche. A l'étape 5 du circuit découverte des gorges, obliquer à droite. Prendre à gauche au bout du chemin. Remonter et traverser le fossé. Continuer avec le fossé sur sa gauche. Tourner à gauche parcelle 64.

Au prochain croisement 2 options :
- Continuer le chemin sur la droite. Vous arrivez à un parking. Prendre à gauche jusqu'à la Vallée de la Cour.
- Continuer le GR 22 jusqu'à la Vallée de la Cour. C'est plus court mais un peu accidenté.

5- Emprunter à gauche la D270 sur 800m. Tourner à gauche direction « Bruyère Marot ». Traverser ce village. Continuer jusqu'au prochain croisement.

6- Tourner à droite, prendre le chemin et revenir au « Plessis ». Prendre à gauche, vous arrivez à l'église puis à droite, vous rejoignez votre point de départ.

Possibilités: pique-nique et aire de jeux près de la mairie.



SCAN25®
©IGN PARIS - 2009
Avec le concours de la Région Normandie
Reproduction interdite
Convention n°10211 / IGN